

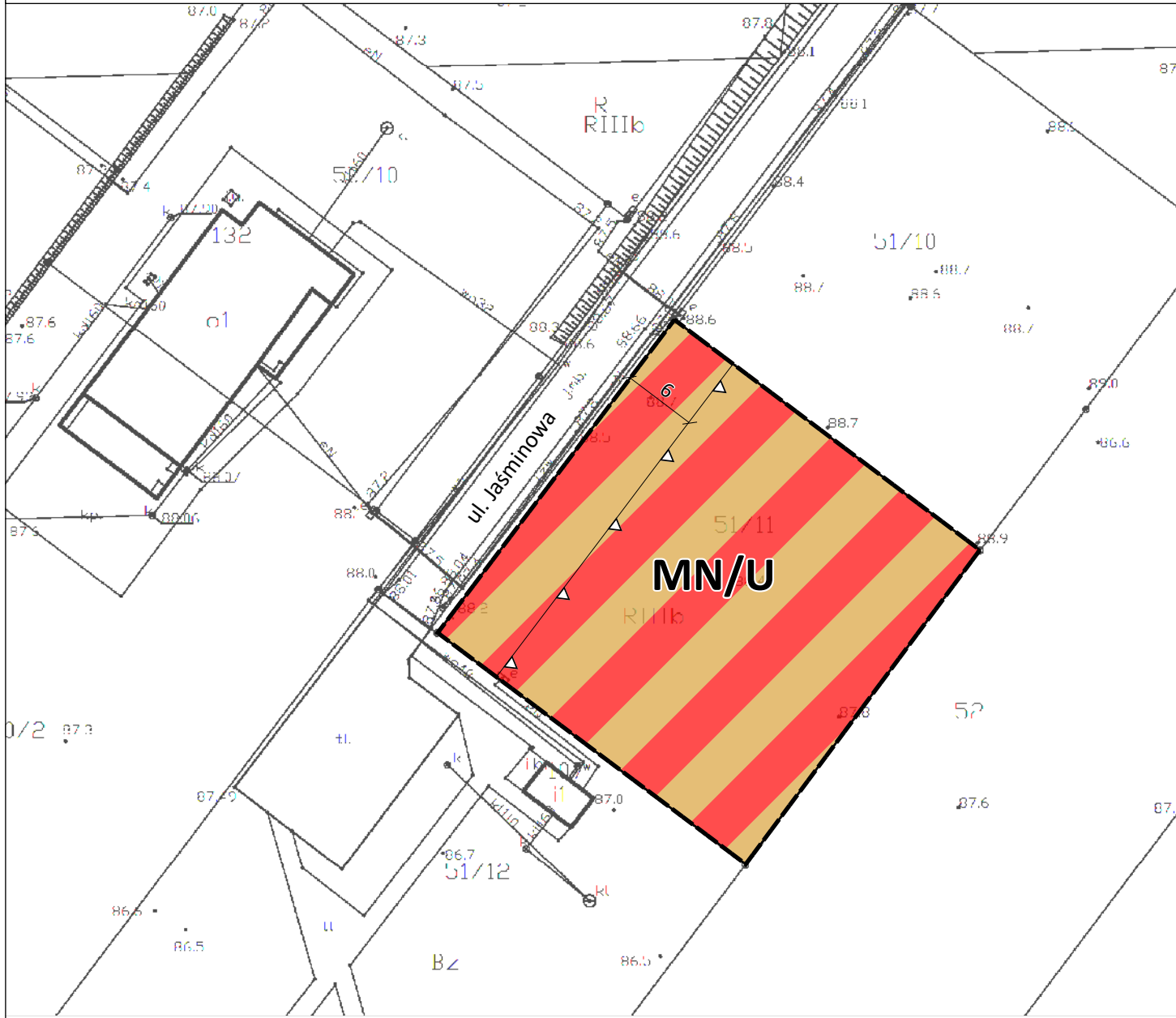


MIEJSCOWY PLAN ZAGOSPODAROWANIA PRZESTRZENNEGO DLA TERENU POŁOŻONEGO W MIEJSCOWOŚCI STRUŻAŁ

ZAŁĄCZNIK NR 1 DO UCHWAŁY NR
RADY GMINY CHEŁMŻA Z DNIA

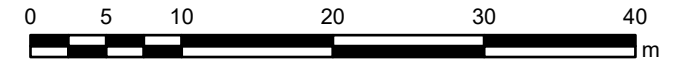
PLAN SPORZĄDZIŁ WÓJT GMINY CHEŁMŻA
RYSUNEK PLANU

WYŁOŻENIE DO PUBLICZNEGO WGLĄDU



SKALA 1 : 500

1 cm - 5 m

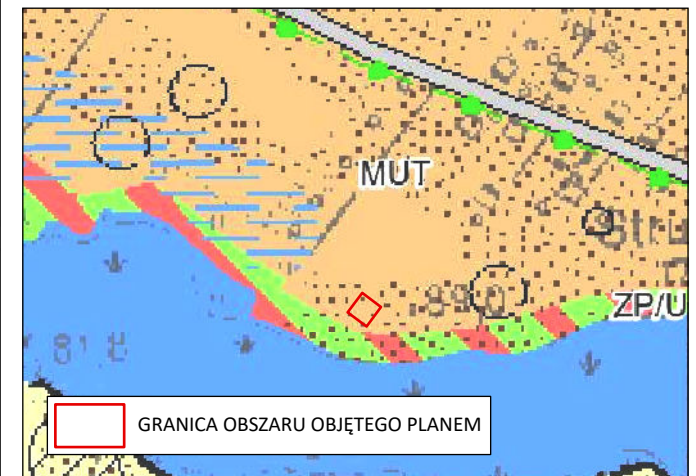


OZNACZENIA GRAFICZNE

- GRANICA OBSZARU OBJĘTEGO MIEJSCOWYM PLANEM ZAGOSPODAROWANIA PRZESTRZENNEGO
- LINIE ROZGRANICZAJĄCE TERENY O RÓŻNYM PRZEZNACZENIU LUB RÓŻNYCH ZASADACH ZAGOSPODAROWANIA
- NIEPRZEKRACZALNA LINIA ZABUDOWY
- TEREN ZABUDOWY MIESZKANIOWEJ JEDNORODZINNEJ ORAZ ZABUDOWY USŁUGOWEJ
- WYMIAR WYRAŻONY W METRACH

WYRYS ZE STUDIUM UWARUNKOWAŃ I KIERUNKÓW ZAGOSPODAROWANIA PRZESTRZENNEGO GMINY CHEŁMŻA

SKALA 1 : 10 000



GRANICA OBSZARU OBJĘTEGO PLANEM